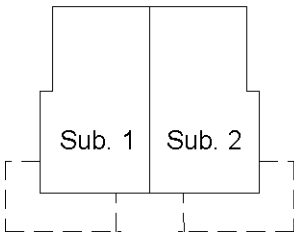
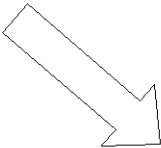
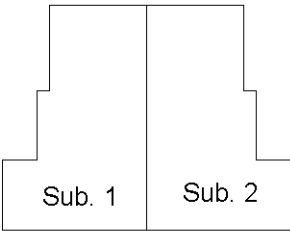


ELABORATO PLANIMETRICO		Agenzia del Territorio	
Compilato da: Perciballi Daniele		CATASTO FABBRICATI	
Iscritto all'albo: Geometri		Ufficio Provinciale di	
Prov. Frosinone		Frosinone	
N. 2267			
Comune di Ripi		Protocollo n. FR0201754 del 23/11/2006	
Sezione:	Foglio: 17	Particella: 1101	Tipo Mappale n. 193966 del 15/11/2006
Dimostrazione grafica dei subalterni			Scala 1 : 500

PIANO TERRA



PIANO PRIMO SOTTOSTRADA



Nord

ACCERTAMENTO DELLA PROPRIETA' IMMOBILIARE URBANA ELENCO DEI SUBALTERNI ASSEGNATI

Comune	Sezione	Foglio	Particella	Tipo mappale	del:
RIPI		17	1101	193966	15/11/2006

Sub	UBICAZIONE via/piazza	n.civ	Piani	Scala	Int	DESCRIZIONE
1	via basso serre	SNC	T-S1			ABITAZIONE DI TIPO CIVILE
2	via basso serre	SNC	T-S1			ABITAZIONE DI TIPO CIVILE

Visura telematica